

Số: 200 /TB- TNMT 137

Quảng Bình, ngày 24 tháng 11 năm 2014

ĐẾN  
Ngày 25/11/2014

## THÔNG BÁO

V/v xét chọn hồ sơ và công khai tên tổ chức được lựa chọn để cấp Giấy phép thăm dò mỏ cát làm VLXD thông thường tại thác Cóc, xã Trường Thủy, huyện Lệ Thủy, tỉnh Quảng Bình.

Ngày 23 tháng 10 năm 2014, Sở Tài nguyên và Môi trường nhận được hồ sơ đề nghị cấp phép thăm dò mỏ cát làm VLXD thông thường tại thác Cóc, xã Trường Thủy, huyện Lệ Thủy, tỉnh Quảng Bình của Công ty TNHH Tư vấn và Hỗ trợ Phát triển Nông thôn. Căn cứ Điều 35 Nghị định số 15/2012/NĐ-CP ngày 09/3/2012 của Chính phủ quy định chi tiết thi hành một số Điều của Luật Khoáng sản, Sở Tài nguyên và Môi trường đã có Thông báo số 179/TB-TNMT ngày 28/10/2014 về việc tiếp nhận hồ sơ xin thăm dò mỏ cát làm VLXD thông thường tại thác Cóc, xã Trường Thủy, huyện Lệ Thủy. Thời hạn tiếp nhận hồ sơ thăm dò của các tổ chức, cá nhân khác đến hết ngày 23/11/2014.

Trong thời gian 30 ngày kể từ ngày tiếp nhận hồ sơ đầu tiên đến hết 23/11/2014, không có tổ chức, cá nhân nào khác đến Sở Tài nguyên và Môi trường nộp hồ sơ đề nghị cấp phép thăm dò mỏ cát làm VLXD thông thường tại thác Cóc, xã Trường Thủy, huyện Lệ Thủy, tỉnh Quảng Bình.

Như vậy, theo quy định tại khoản 1 Điều 13 Nghị định số 15/2012/NĐ-CP ngày 09/3/2012 của Chính phủ quy định chi tiết thi hành một số Điều của Luật Khoáng sản thì Công ty TNHH Tư vấn và Hỗ trợ Phát triển Nông thôn là tổ chức được lựa chọn để cấp Giấy phép thăm dò khoáng sản tại khu vực nêu trên. Diện tích thăm dò 01 ha. (Khu vực thăm dò có bản đồ kèm theo)

Thời gian thăm định hồ sơ thăm dò khoáng sản mỏ cát làm VLXD thông thường tại thác Cóc, xã Trường Thủy, huyện Lệ Thủy, tỉnh Quảng Bình của Công ty TNHH Tư vấn và Hỗ trợ Phát triển Nông thôn được tính từ ngày 24/11/2014

Vậy, Sở Tài nguyên và Môi trường thông báo công khai để Công ty TNHH Tư vấn và Hỗ trợ Phát triển Nông thôn và các đơn vị liên quan được biết, thực hiện theo quy định. /

### Nơi nhận:

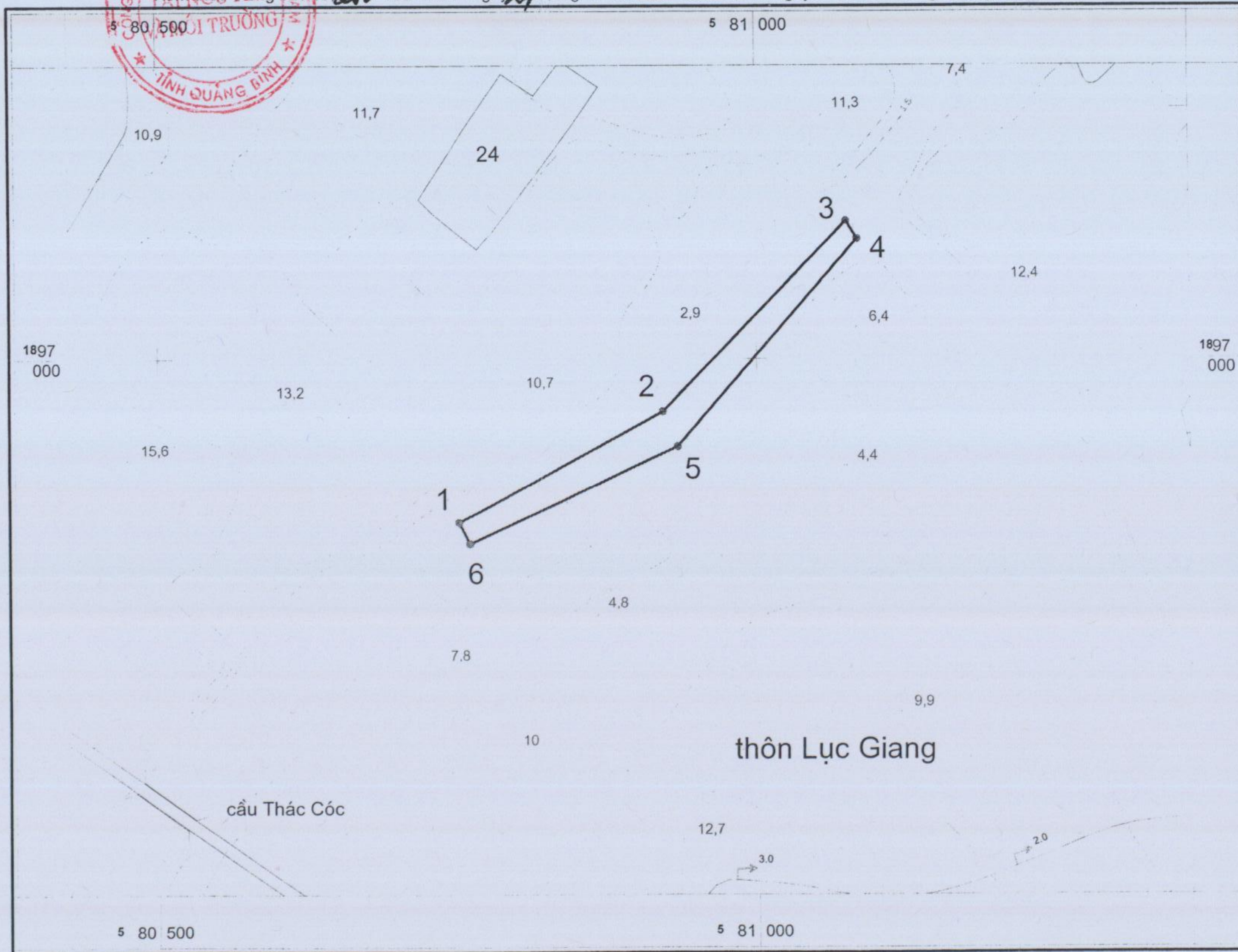

- UBND tỉnh (B/c);
- Văn phòng UBND tỉnh;
- Website UBND tỉnh;
- Cty TNHH Tư vấn và Hỗ trợ Phát triển Nông thôn;
- Giám đốc Sở (B/c);
- Văn phòng Sở (Bộ phận giao dịch/cửa-đề công khai);
- Trung tâm TTTNMT (để đăng tải)
- Lưu VT, KS.

GIÁM ĐỐC



Lê Minh Ngân






**BẢN ĐỒ KHU VỰC THĂM DÒ KHOÁNG SẢN**  
 MỎ CÁT, SỎI LÀM VẬT LIỆU XÂY DỰNG THÔNG THƯỜNG TẠI KHU VỰC THÁC CỐC, XÃ TRƯỜNG THUỶ, HUYỆN LỆ THUỶ, TỈNH QUẢNG BÌNH  
 Kèm theo thông báo số: 200 /TB-TNMT ngày 24 tháng 11 năm 2014 của Sở Tài nguyên và Môi trường Quảng Bình



**TOA ĐỘ CÁC ĐIỂM KHÉP GÓC**  
 Hệ tọa độ VN-2000  
 múi chiếu 3 độ,  
 kinh tuyến trục Lo = 106

| Điểm | X(m)      | Y(m)    |
|------|-----------|---------|
| 1    | 1.897.115 | 581.075 |
| 2    | 1.897.100 | 581.084 |
| 3    | 1.896.927 | 580.934 |
| 4    | 1.896.845 | 580.760 |
| 5    | 1.896.863 | 580.751 |
| 6    | 1.896.956 | 580.922 |

**CHỈ DẪN**

-  Đường đồng mức và cao độ (m)
-  Điểm cao độ (m)
-  Diện tích thăm dò
-  Đường giao thông
-  Sông suối

Được trích lục từ tờ bản đồ địa chính xã Trường Thuỷ  
 tỷ lệ 1/10.000, tờ số 1(110-896578+902578+902584+896584)  
 Hệ tọa độ VN-2000, múi chiếu 3 độ, kinh tuyến trục Lo = 106



**CÔNG TY TNHH TVHT&PT NÔNG THÔN**