

Đã c. An. đ. đ. đ.
Ch

UBND TỈNH QUẢNG BÌNH
SỞ TÀI NGUYÊN & MÔI TRƯỜNG

CỘNG HÒA XÃ HỘI CHỦ NGHĨA VIỆT NAM
Độc lập – Tự do – Hạnh phúc

Số: *77* /TB-STNMT

Quảng Bình, ngày *25* tháng *8* năm 2017

THÔNG BÁO

V/v tiếp nhận hồ sơ và công khai tên tổ chức đầu tiên nộp hồ sơ
đề nghị cấp phép thăm dò mỏ cát, sỏi làm VLXD thông thường tại Bãi Nái, xã
Trường Xuân, huyện Quảng Ninh, tỉnh Quảng Bình

Thực hiện Điều 58 Nghị định 158/2016/NĐ-CP ngày 29/11/2016 của Chính phủ quy định chi tiết thi hành một số Điều của Luật Khoáng sản. Nay, Sở Tài nguyên và Môi trường xin thông báo cụ thể như sau:

1. Ngày 24 tháng 8 năm 2017, Sở Tài nguyên và Môi trường nhận được Hồ sơ đề nghị thăm dò mỏ cát, sỏi làm VLXD thông thường tại Bãi Nái, xã Trường Xuân, huyện Quảng Ninh của HTX SXKD Dịch vụ VLXD Thống Nhất.
- Tên tổ chức: Hợp tác xã SXKD Dịch vụ VLXD Thống Nhất.
Trụ sở tại: Thôn Phú Cát, xã Lương Ninh, huyện Quảng Ninh, tỉnh Quảng Bình;

Giấy chứng nhận đăng ký Hợp tác xã số: 290607000024, đăng ký lần đầu ngày 15/7/2016; do phòng Tài chính kế hoạch huyện Quảng Ninh cấp.
- Loại khoáng sản đề nghị thăm dò: Cát, sỏi làm VLXD thông thường;
- Vị trí khu vực đề nghị thăm dò: Bãi Nái, xã Trường Xuân, huyện Quảng Ninh với diện tích 4,5 ha, được giới hạn bởi các điểm góc 1, 2, 3, 4, 5, 6. Xác định trên bản đồ khu vực thăm dò kèm theo.


2. Khu vực đề nghị thăm dò nêu trên đã được UBND tỉnh phê duyệt bổ sung quy hoạch thăm dò, khai thác, sử dụng khoáng sản tỉnh Quảng Bình giai đoạn 2016-2020, tầm nhìn đến năm 2025 tại Quyết định số 28/2017/QĐ-UBND ngày 03/8/2017; thuộc khu vực không đấu giá quyền khai thác khoáng sản đã được UBND tỉnh Quảng Bình phê duyệt bổ sung tại Quyết định số 2789/QĐ- UBND ngày 04/8/2017.

3. Trong thời hạn 30 ngày, kể từ ngày 24 tháng 8 năm 2017, Sở Tài nguyên và Môi trường tiếp tục tiếp nhận hồ sơ của các tổ chức, cá nhân khác có nhu cầu thăm dò mỏ cát, sỏi làm vật liệu xây dựng thông thường tại khu vực nêu trên.

Vậy, Sở Tài nguyên và Môi trường thông báo công khai để các tổ chức, cá nhân được biết. / *ke*

Nơi nhận:

- UBND tỉnh (B/c);
- Website UBND tỉnh (để đăng tải);
- HTX SXKD Dịch vụ VLXD Thống Nhất;
- Lãnh đạo Sở;
- Văn phòng Sở (1 cửa đăng công khai);
- TTCNTT STNMT (để đăng tải);
- Lưu: VT, KS.


KT. GIÁM ĐỐC
PHÓ GIÁM ĐỐC


Nguyễn Hữu Thiện

BẢN ĐỒ KHU VỰC THĂM DÒ KHOÁNG SẢN

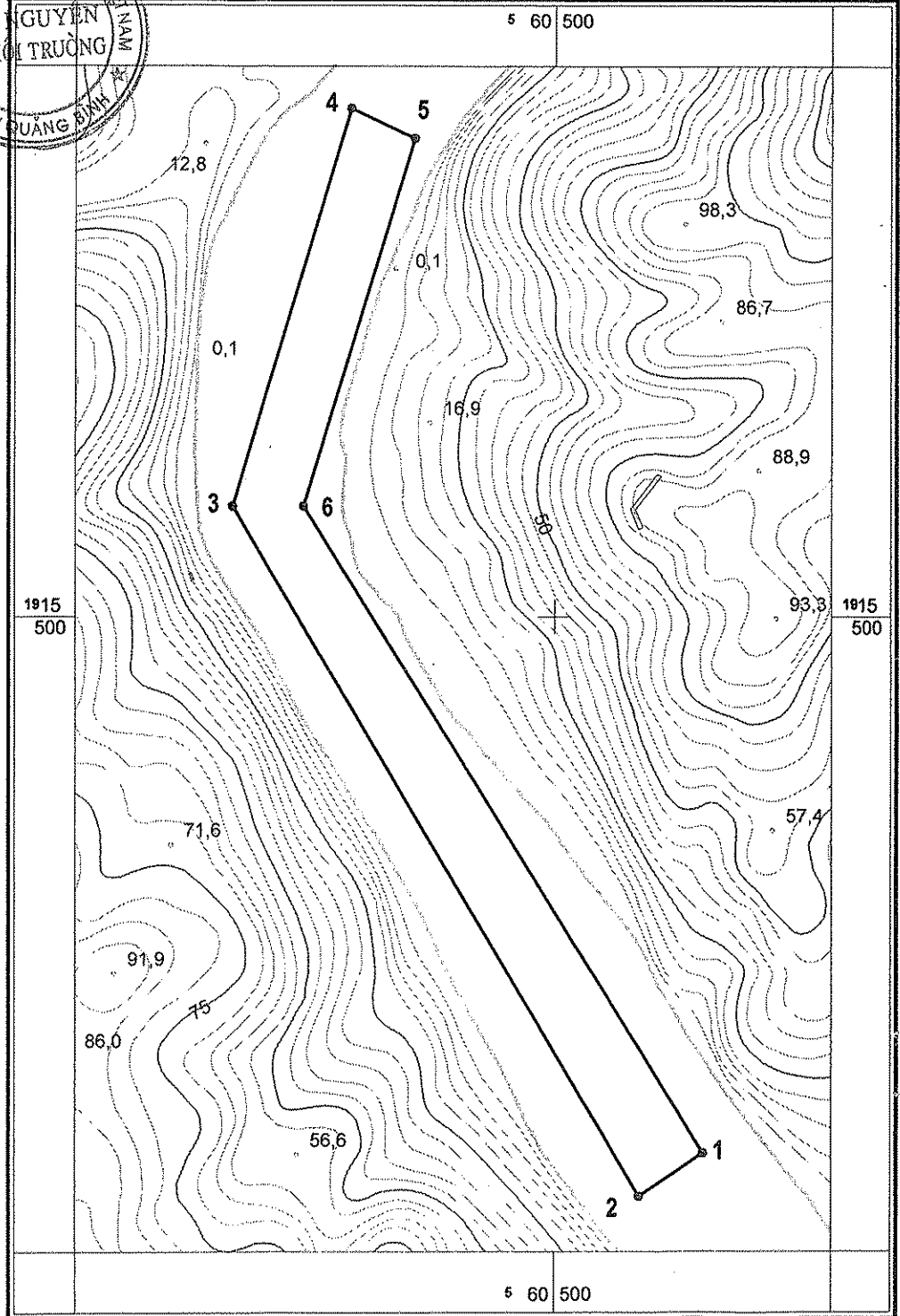
MỎ CÁT LAM VẬT LIỆU XD TT TẠI BÃI NÁI, XÃ TRƯỜNG XUÂN, HUYỆN QUẢNG NINH, TỈNH QUẢNG BÌNH

Kèm theo Thông báo số: 77/TB-STNMT ngày 25 tháng 8 năm 2017 của Sở Tài nguyên và Môi trường



TOẠ ĐỘ CÁC ĐIỂM KHÉP GÓC

Điểm góc	Hệ tọa độ VN 2000 KT trục 106° múi chiếu 3°	
	X(m)	Y(m)
1	1.915.103,00	560.611,00
2	1.915.071,00	560.563,00
3	1.915.582,00	560.261,00
4	1.915.876,00	560.349,00
5	1.915.854,00	560.396,00
6	1.915.582,00	560.314,00
Diện tích 4,5 ha		



Được trích lục từ bản đồ địa chính có thể hiện nền địa hình tỷ lệ 1:10.000 xã Trường Xuân. Kinh tuyến trục 106, múi chiếu 3 độ. Từ 1 số hiệu (10-920554+920560+926564) và tờ số 3 (10-914560+914554+920560+92054)

TỶ LỆ 1:5.000

1cm trên bản đồ bằng 50m ngoài thực tế
50 0m 50 100 150 200

